

PLANKARTA

Grundkarta
2015-08-20

Aktbilaga KA2
Orig.format: A3S

Kommun: Pajala
Län: Norrbotten

Agneta Lomakka
Förrättningslantmätare


PLANBESTÄMMELSER

Följande gäller inom områden med nedanstående beteckningar. Endast angiven användning och utformning är tillåten. Bestämmelser utan beteckning gäller inom hela planområdet.

Gränser

-  Planområdesgräns
-  Användningsgräns
-  Egenskapsgräns
-  Administrativ- och egenskapsgräns

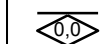
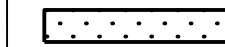
Användning av allmän platsmark med kommunalt huvudmannaskap (PBL 4 kap 5 § punkt 2)

-  NATUR Natur

Användning av kvartersmark (PBL 4 kap 5 § punkt 3)

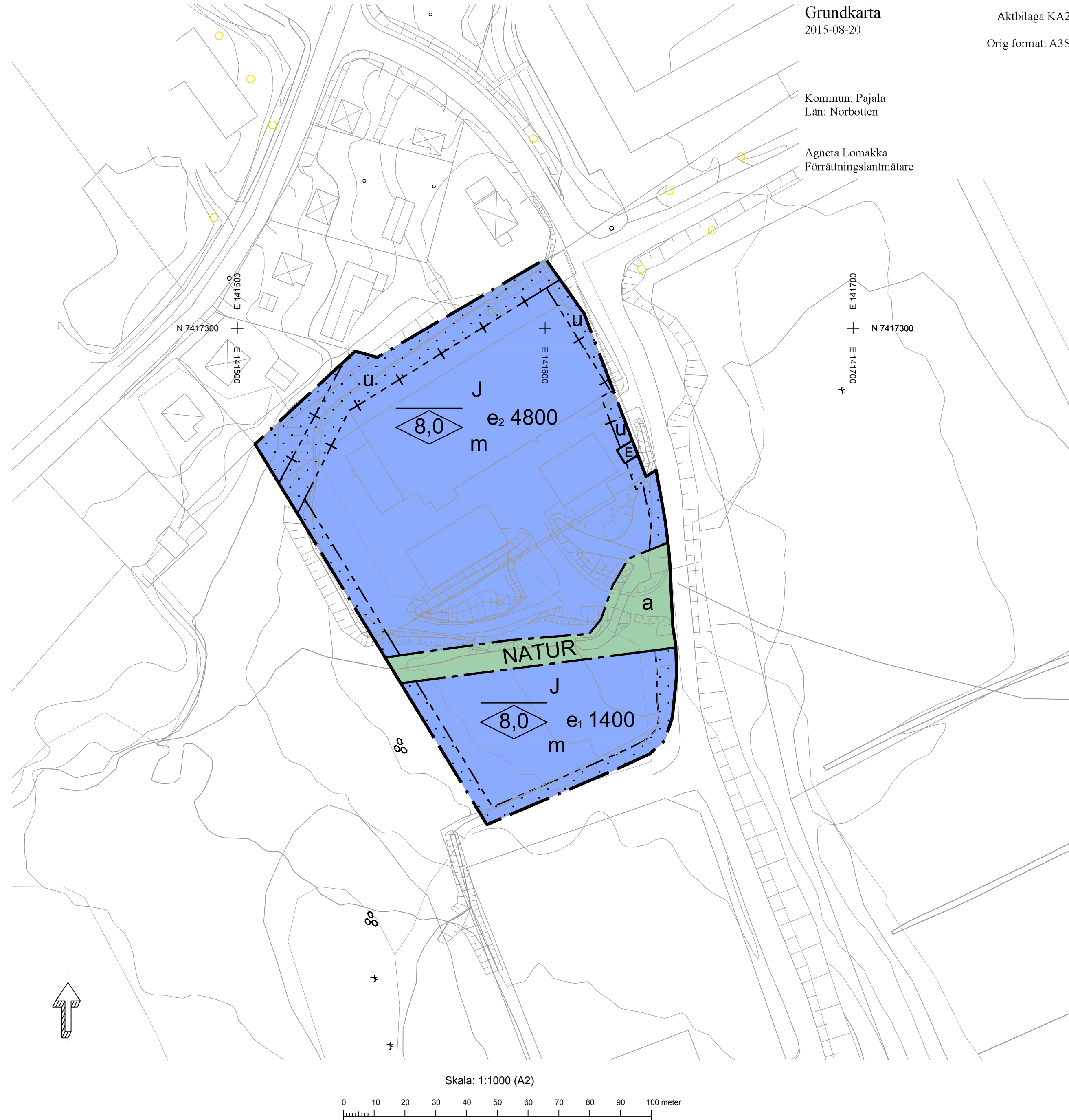
-  E Tekniska anläggningar
-  J Industri

Egenskapsbestämmelser för kvartersmark

- e₁ 1400 Största bruttoarea i kvadratmeter (PBL 4 kap 11 § punkt 1)
- e₂ 4800 Största bruttoarea i kvadratmeter (PBL 4 kap 11 § punkt 1)
-  8,0 Högsta nockhöjd i meter (PBL 4 kap 11 § punkt 1 eller 16 § punkt 1)
- m Bullernivå vid planområdesgräns får inte överskrida 50 dBA ekvivalent nivå på vardagar mellan kl 06-18. Lördagar, söndagar, helgdagar samt vardagar mellan kl 22-06 får bullernivån inte överskrida 45 dBA ekvivalent nivå (PBL 4 kap 12 § och 14 § punkt 4-5)
-  Marken får inte förses med byggnad (PBL 4 kap 11 § punkt 1 eller 16 § punkt 1)

Administrativa bestämmelser

- Genomförandetiden är fem år från det datum då detaljplanen vunnit laga kraft (PBL 4 kap 21 §)
- u Marken skall vara tillgänglig för underjordiska ledningar. (PBL 4 kap 6 §)
- a Marken skall vara tillgänglig för bildande av servitut avseende rätt till in- och utfart för fastigheten Korpilombolo 10:132 (PBL 4 kap 18 § första stycket 2-4)



Till planen hör:	<input type="checkbox"/> Miljökonsekvensbeskrivning	<input type="checkbox"/> Utåtande efter utställning
<input type="checkbox"/> Planprogram	<input type="checkbox"/> Fastighetsförteckning	<input type="checkbox"/>
<input type="checkbox"/> Planbeskrivning	<input type="checkbox"/> Samrådsredogörelse	<input type="checkbox"/>
<input type="checkbox"/> Genomförandebeskrivning	<input type="checkbox"/> Illustrationskarta	<input type="checkbox"/>

Detaljplan för Korpilombolo 10:132 och Korpilombolo 17:1

Pajala kommun	Norrbottens län	Beslutsdatum	Instans
		Godkännande	
		Antagande	
Upprättad 2015-12-09	Reviderad	Laga kraft	
Anton Brännvall Planarkitekt			